

**5 этап Студенческой лиги спортивного туризма в группе дисциплин
«дистанции - пешеходные»**

3-5 ноября 2023 года, спортивная база ОрГМУ, Зауральная роща, г. Оренбург

.....

**Условия соревнований в спортивной дисциплине
«дистанция – пешеходная – группа» (короткая-спринт)**

Класс дистанции: 2

Длина дистанции: 895 м

Количество технических этапов: 5

Количество этапов с организацией перил: 1

1. Соревнования проводятся в соответствии с Правилами вида спорта «Спортивный туризм», раздела 3, части 7. Далее пункт Правил, указанный в условиях этапа.
2. Заполнение и сдача декларации на предстартовой проверке не требуется.
3. Все судейские карабины на дистанции являются неразъемными.
4. При работе на этапе, пробегать через чужие нитки этапа запрещено.
5. Находиться на дистанции не соревнующимся лицам запрещено. На дистанции оборудованы смотровые площадки.
6. За снятие с этапов (блоков этапов) применяется после финиша санкция в соответствии с п. 6.2.8.а) Правил.
7. На соревнованиях применяется система электронной отметки SPORTident. Порядок работы с отметкой на дистанции:

Отметки	Название станции	Место расположения	особенности отметки	Примечание
Очистка	«ОЧИСТКА»	В предстартовой зоне	Контактно, вставить чип в отверстие станции	Участник должен отметить самостоятельно
Старт	«СТАРТ»	На линии старта		
Промежуточная, отмечается после каждого этапа/ блока этапов	«КРУГ»	На кругу		
Финиш	«ФИНИШ»	На линии финиша		

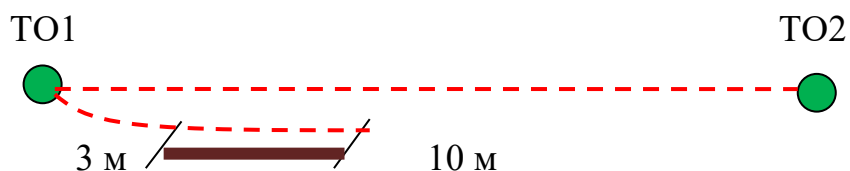
СТАРТ

Расстояние до этапа 1 - 220 м.

Блок этапов 1-2. Переправа по бревну методом «горизонтальный маятник» -

Переправа по бревну. КВ – 6 мин

<p>Этап 1. Переправа по бревну методом «горизонтальный маятник». <i>Параметры этапа:</i> L= 9 м, L бревна – 5 м, высота от земли до горизонтальных опор 1 м, <i>Оборудование этапа:</i> ИС – БЗ, ТО1 - горизонтальная опора, Ø150мм, КЛ – начало ОЗ. ЦС – БЗ КЛ – окончание ОЗ. <i>Действия:</i> организация перил по п. 7.6, движение участников по п. 7.14 ногами по бревну, снятие перил не производится. <i>Обратное движение:</i> вдоль нитки этапа.</p>	<p>Этап 2. Переправа по бревну. <i>Параметры этапа:</i> L= 18 м, L бревна – 5 м, высота от земли до горизонтальных опор 1 м, <i>Оборудование этапа:</i> ИС – БЗ, ТО2 - горизонтальная опора, Ø150мм, КЛ – начало ОЗ. ЦС – БЗ, ТО1 - горизонтальная опора, КЛ – окончание ОЗ. <i>Действия:</i> организация перил по п. 7.6, движение участников по п. 7.8 ногами по бревну, снятие перил по п. 7.6.15. <i>Обратное движение:</i> вдоль нитки этапа.</p>
--	--



Расстояние до блока этапов 2-3 - 240 м.

Этап 3. Навесная переправа. КВ-4 мин.

Параметры этапа: $L=18$ м, $\alpha=12^\circ$,

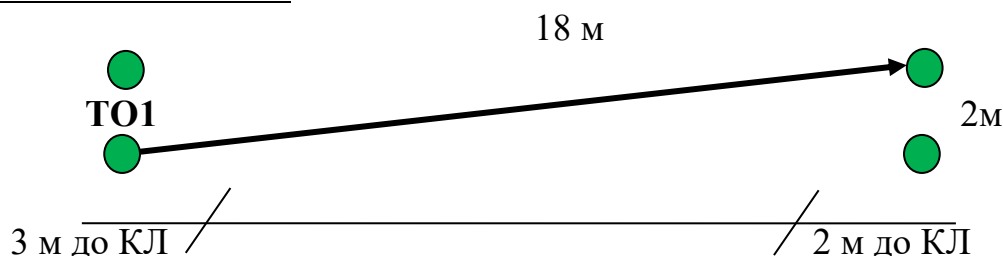
Оборудование этапа:

ИС – БЗ, ТО1 – горизонтальная опора, КЛ - начало ОЗ
судейские перила под восстановление.

ЦС – БЗ, высота до земли - 2 м., КЛ - окончание ОЗ

Действия: восстановление перил по п. 7.6.12., движение участников по п. 7.9.

Обратное движение: по п. 7.9



Расстояние до этапа 4 - 245 м.

Блок этапов 4-5. Переправа по параллельным перилам – Спуск по перилам. КВ – 8 мин

Этап 4. Переправа по параллельным перилам.

Параметры этапа: $L=18$ м, высота от земли до нижних горизонтальных опор 1 м, между горизонтальными опорами 1,20 м.

Оборудование этапа:

ИС – БЗ, ТО1 – горизонтальная опора, судейские перила, КЛ – начало ОЗ.

ЦС – ОЗ, ТО2 – 1 судейский карабин.

Действия: движение участников по п. 7.8.

Обратное движение: по п. 7.8

Этап 5. Спуск по перилам.

Параметры этапа: $L=2$ м,


Оборудование этапа:

ИС – ОЗ, ТО2 – 1 судейский карабин, судейские перила, .

ЦС – БЗ, КЛ – окончание ОЗ.

Действия: движение участников по п. 7.12.

Обратное движение: по п. 7.11.2.



Расстояние до финиша - 190 м.

ФИНИШ